

Información de Interés

CUBO DEL VINO:

Alojamiento:

- Albergue Tfno. De Información: 980 577 301, 670 848602. El precio es 5€ la noche aproximadamente. Capacidad para 16 personas ofreciendo servicios como cocina con microondas, dos baños completos y un salón comedor.

Bares:

- Bar Hernández- Mayor, 15. Tfno. 980577300.
- Bar Espada del Río, A- Carretera 12. Tfno. 980577315.

CORRALES DEL VINO:

Monumentos:

- Pedir llaves en: Las llaves de la Ermita están en el Ayuntamiento. Allí se informa del número de la persona que tiene las de la iglesia.
- En el caso de Fuentelcarnero las llaves las tiene la vecina de la casa que queda a la izquierda de la entrada de la iglesia.

Alojamiento:

- Casa Rural "El Cascajal". Travesía Santiago. Teléfono: 980560776/675265289

Bares:

- Bar Restaurante Mateos. Ruta de la Plata, 13. Teléfono: 980560042
- Bar-Restaurante Tierra del Vino. Ctra Zamora-Salamanca km 294,8. Teléfono: 980560244
- Merendero Asturias. C/ M^a Paz Ortega. Teléfono: 691210984
- Bar Corrales. C/Gavia, 14. Teléfono: 661331673
- Bar-cafetería Club de los Jubilados. C/ M^a Paz Ortega, 2. Teléfono: 980560761
- Pub 3M. Av. Ruta de la Plata, 10. Abierto fines de semana.
- Bar Piscina. C/Camino de Zamora. Temporada de verano.

VILLANUEVA DE CAMPEÁN

Alojamiento.

- **Posada del Buen Camino:** Tiene 6 habitaciones dobles. El precio para los peregrinos es de 33 euros con el desayuno incluido. También da servicio de comidas y cenas. Teléfono: 620 235 322.
- **Albergue:** 6 euros/noche aprox. Tfno. 980560017 *La llave se pide en el ayuntamiento o hay que preguntar por María.

Bares:

- Bar Vía de la Plata. C/Calzada, 19. Teléfono: 980560028.
- Bodegas El Soto. Ctra Circunvalación s/n. Tfno. 980560330. Venta Directa.

ENTRALA:

- Bar La Ermita. C/Ermita, 33. Tfno. 980576301.

SAN MARCIAL:

- Fábrica de Aguardiente

MORALES DEL VINO:

Monumentos:

Preguntar por las llaves en el Ayuntamiento. 980570139.

Bares:

- Bar-Restaurante. Tabuenka. Tfno. 980570312. Ctra. Salamanca.
- Bar Ceis. C/Entrala s/n. Tfno. 980574146.
- Bar La Bruja. C/Solana.
- Pub Marsol. Ctra. Salamanca.

Otros servicios.

- Farmacia Mercedes González León. C/Solana, 12. Tfno. 980570004.
- Consultorio Local. C/Oro.

ZAMORA: En Zamora se encuentran todo tipo de alojamientos y bares, restaurantes, cafeterías. Algunos de ellos:

Alojamiento:

- Hostal-cafetería. Bajo la Muralla C/ La Feria, 5-7. Tfno. 980530769-635262044.
- Hotel Dos Infantas **** C/Cortinas de San Miguel. Tfno. 980509898.
- Hotel NH, Palacio del Duero. Plaza de La Horta. Tfno. 980508262.

Bares-Restaurantes:

- Restaurante Casa Mariano. Avenida Portugal, 28. Tfno. 980532256.
- Restaurante El Rincón de Antonio. Rúa de los Francos, 6. Tfno. 980535370.
- Restaurante Sancho II. Plaza de la Marina Española. Tfno. 980526054.

Otros servicios:

- Hospital Virgen de La Concha. 980548200.
- Hospital Provincial. 980520200.
- Hospital Recoletas. 980545300.
- Farmacia Arias. C/Santa Clara, 6. Tfno. 980531510.
- Farmacia I. Tejedor. Avda. Tres Cruces, 25. Tfno. 980520060.
- Farmacia Yolanda Vara. C/Renova, 19. Tfno.



Fuentes de las fotografías:
Ayuntamientos de referencia
<http://es.wikiloc.com/>
<http://www.romanicozamora.es>



Ayuntamiento de
CORRALES DEL VINO

CUBO DEL VINO

ZAMORA

RUTAS DE SENDERISMO TIERRA DEL VINO

Esta ruta sale del Cubo del Vino pasa por Peleas de Arriba, Corrales, Villanueva de Campeán, Entrala y Morales del Vino finalizando, el trayecto, en Zamora. Tiene salida en el Cubo del Vino y culminación en Zamora, pero también se puede tomar como punto de partida, para los que así lo deseen, la capital de la provincia. La marcha comienza por la N-630, aunque en Corrales del Vino se desvía por carreteras secundarias y caminos; no es hasta llegar a Morales del Vino cuando se vuelve a la nacional.



Iglesia Sto. Domingo de Guzmán

partida, para los que así lo deseen, la capital de la provincia. La marcha comienza por la N-630, aunque en Corrales del Vino se desvía por carreteras secundarias y caminos; no es hasta llegar a Morales del Vino cuando se vuelve a la nacional.

CUBO DEL VINO La Plaza Mayor del Cubo del Vino es la salida hacia la N-630 primero pasando por la iglesia parroquial de Santo Domingo de Guzmán, cruzando el puente romano sobre el arroyo de San Cristóbal para seguir a la izquierda por la carretera, dejando al lado derecho la vía del tren. Cabe destacar que el Cubo del Vino cuenta con un albergue municipal.



Albergue Municipal: Tfno. 670848602

La estancia en él ronda los 5 euros por persona y noche. Dichos ingresos se destinan, única y exclusivamente, al mantenimiento del mismo. La Junta de Castilla y León y el Ayuntamiento del pueblo prestan también su ayuda económica para su sostenibilidad. El hospedaje tiene una capacidad para 16 personas ofreciendo servicios como cocina con microondas, dos baños completos y un salón comedor.

PELEAS DE ARRIBA: La ruta permanece, girando a la izquierda, por la N-630. El siguiente pueblo es Peleas de Arriba. En él destaca, principalmente, las huellas que demuestran que allí estuvo el Monasterio de Valparaíso uno de los centros más prestigiosos del Císter y donde nació Fernando III, El Santo. En la Iglesia de San Fernando se conservan algunas imágenes



Virgen de la Consolación

que pudieron pertenecer, en su momento, al Monasterio.

CORRALES DEL VINO: La carretera N-630 lleva, al caminante, directo a Corrales del Vino. Esta localidad que comprende tres núcleos de población, Corrales del Vino, Fuentelcarnero y Peleas de Arriba, se pueden observar casas neoclásicas como la situada en la Plaza del Poal, La Iglesia de Santa María Magdalena (en ella destaca la imagen de la Virgen de las Angustias o el Santísimo Cristo Corralino), la Ermita de Nuestra señora de las Angustias. En



Fachada neoclásica

Corrales del Vino el peregrino podrá hacer un alto en el camino, ya que ofrece multitud de posibilidades. De alojamiento como en la "Casa Rural El Cascajal", variedad de bares-restaurantes, centro de salud, farmacia o diversos comercios de alimentación.

Después de recorrer Corrales del Vino la ruta continúa girando a la izquierda, hacia la Calle Ctra. De la Estación, desviándonos de la nacional. Pocos metros después habrá que girar levemente a la derecha.



Ntra. Sra. de las Angustias

VILLANUEVA DE CAMPEÁN: Corrales ha quedado atrás, los viñedos abren paso a la señalización que indica el camino hacia Villanueva de Campeán. Los paneles informativos llevan, al caminante, directo a las ruinas del Monasterio de Nuestra señora del Soto.

El Convento o Monasterio de Nuestra Señora del Soto fue edificado en 1.406. Pese a su deteriorado estado, que solo permite apreciarlo desde el exterior, fue declarado Bien de Interés Turístico Cultural.

Villanueva de Campeán cuenta con un albergue para peregrinos y viandantes que necesiten hacer un alto en el camino. Este recinto cuenta con una capacidad para diez personas y el precio son seis euros por pernocta. Además de visitar las ruinas del Convento del Soto, Villanueva de Campeán cuenta con una iglesia Parroquial de tradición románica realizada en el año 1794 por Manuel de Sipsos y reformada tras un incendio.



Monasterio Ntra. Sra. del Soto

Asimismo otra posibilidad que ofrece el pueblo es visitar la Bodega el Soto, elaboradores de vino en barricas de roble americano y francés. El horario de apertura de la bodega, que también tiene venta directa, es de 9.00 a 14.00 y de 15.00 a 18.00h de lunes a viernes y sábados de 10.00 a 13.00.

SAN MARCIAL: Después de estos dos puntos de interés, el camino se reanuda dirección San Marcial no sin antes pasar por el arroyo de los Barrios que ya permite desdibujar, en la lejanía, las viviendas de este pequeño pueblo.

La señalización obliga a dejar un lado el pueblo aunque, como es obvio, se puede entrar a conocerlo. Como punto de interés cabe destacar que tiene una fábrica de aguardiente.

Pocos metros después hay que ascender una loma; al llegar arriba ya se podrá visualizar, en el horizonte, la Catedral de Zamora. Pese a ello, aun queda camino por recorrer. Las señales marcan pueblos cercanos como Tardobispo o El Perdígón, pero no hay que cruzarlos.


El camino, desde Villanueva de Campeán, continúa por carreteras secundarias, entre campos de labranza y arroyos como el que pertenece a El Perdígón.



Puente romano, San Marcial

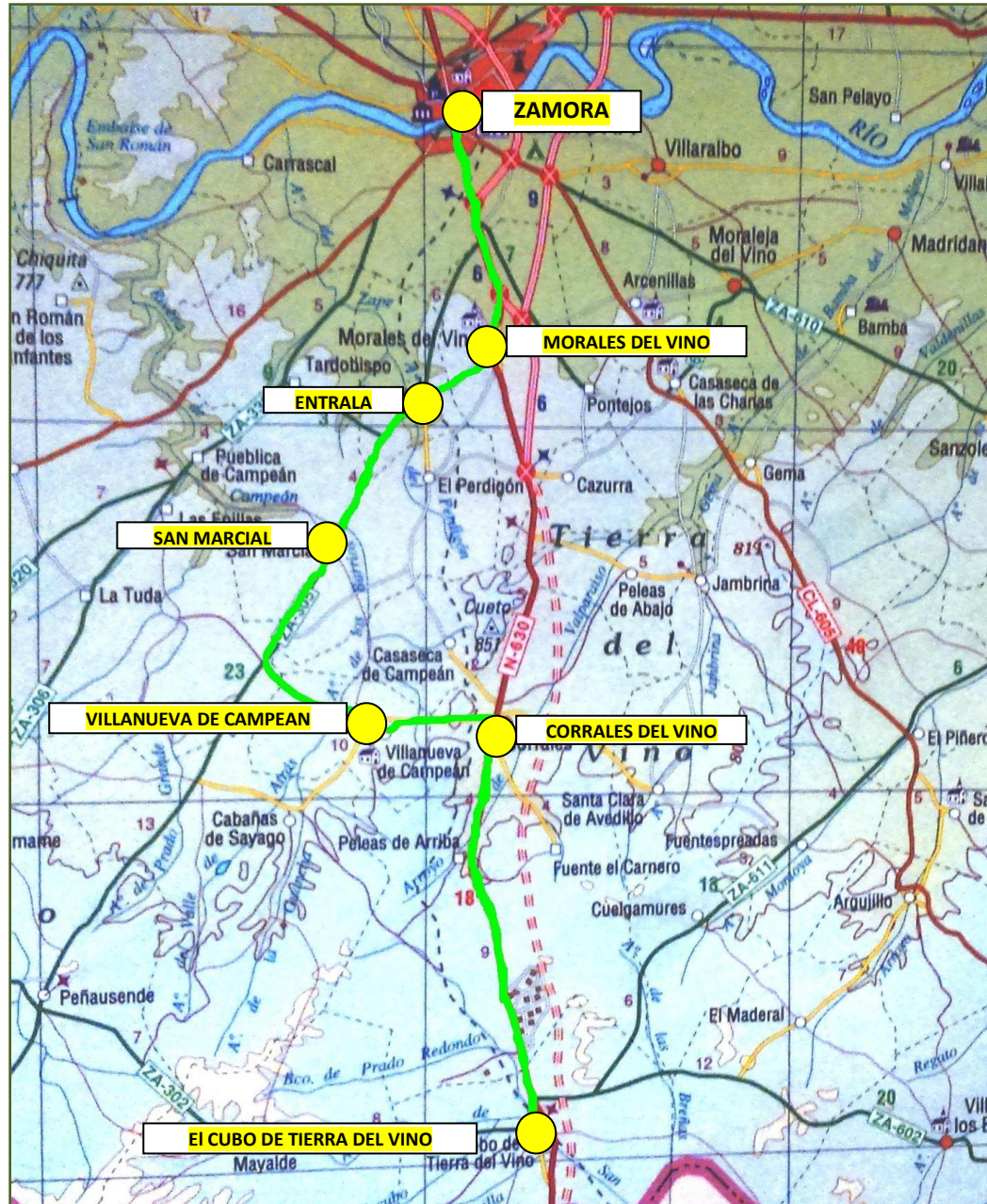
ENTRALA: Posteriormente y, en paralelo a las vías del ferrocarril, pasando por un polígono industrial y una fábrica de Hormigón, emerge Entrala. Los sucesivos pasos se prolongan hasta llegar a un cruce que marca girar a la derecha para entrar en de Morales del Vino, donde la ruta que se desvió de la N-630 en Corrales del Vino vuelve su andadura por esta carretera.

MORALES DEL VINO: El caminante atraviesa Morales del Vino para incorporarse de nuevo a la carretera nacional, que ya no dejará hasta Zamora. En Morales del Vino se puede visitar la Iglesia de La Asunción, dentro del pueblo, o la Ermita del Cristo de Morales, que se encuentra en línea recta dirección Zamora, en la segunda rotonda a la izquierda. En esta Ermita se realiza una importante romería el 9 de mayo, La Romería del Cristo de Morales.




Ermita Cristo de Morales

ZAMORA: La travesía continúa adherida al río Duero para concluir en Zamora entrando por el Puente de Piedra, de origen medieval. En la capital de provincia se pueden visitar infinidad de iglesias y monumentos, principalmente, del románico contando con más de 20 templos de este estilo.



¿QUÉ VISITAR?:

La Catedral: Data del siglo XII, es por ello que es la más



Catedral de Zamora

antigua de Castilla y León. Su elemento característico es la cúpula o cimborrio colocado sobre el crucero y junto a él La Portada del Obispo.

Iglesias cercanas a la Catedral: La Iglesia de San Claudio de

Olivares del siglo XII; la Ermita de Santiago, donde se dice que fue dotado caballero el Cid Campeador; la Iglesia de San Isidoro, la Iglesia de San Pedro, San Ildefonso, la Iglesia de la Magdalena y Santa María la Nueva.

En la Plaza Mayor: Iglesia de San Juan de Puerta Nueva, construida a mediados del siglo XII y hoy restaurada. También en las inmediaciones de la Plaza Mayor está la Iglesia de San Vicente o la Iglesia de San Esteban un poco más alejada.

El Convento del Tránsito: Fundado en el siglo XVI. En su interior se encuentra la imagen de la Virgen del Tránsito
Las Ruinas del Convento de San Francisco: Construido en el siglo XIV, con el abandono tras la desamortización, llega hasta hoy las ruinas actuales que conservan los dos primeros cuerpos de la cabecera y la puerta norte.

Las Murallas: Zamora tuvo siempre el título de "La Bien Cercada" y aún conserva parte de los tres recintos amurallados que defendieron a la ciudad durante los siglos XI, XII y XIII.

El Portillo de la Traición: Por él entró Bellido Dolfos, perseguido por el Cid, tras haber dado muerte al rey Sancho.

La Puerta de Doña Urraca: Llamada así por considerarse cercano a ella el palacio donde residía la reina. El arco de entrada daba acceso a la parte norte del recinto amurallado.

El Castillo de Zamora: Habilitado actualmente para fines docentes, conserva el foso, la puerta de acceso y la torre del homenaje. La planta de la fortificación tiene estructura romboidal.



Puente Románico de Piedra de Zamora

El Puente de Piedra: Tiene 16 arcos, su construcción data del siglo XII. Las crecidas del Duero han propiciado varias reformas en él llegando el agua, en ocasiones, a atravesar los ojos pequeños.